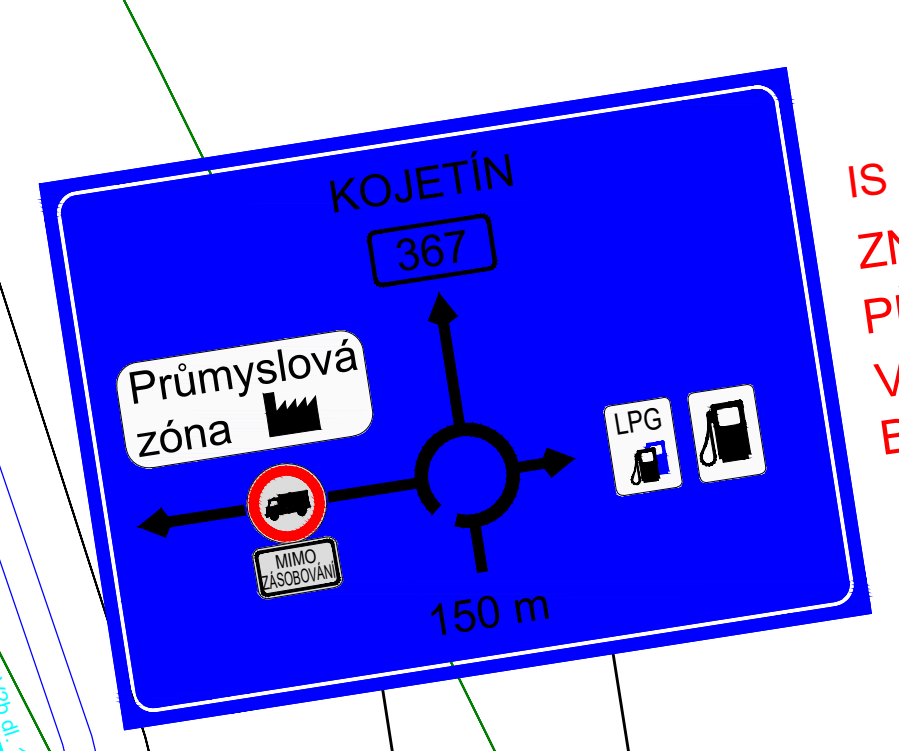
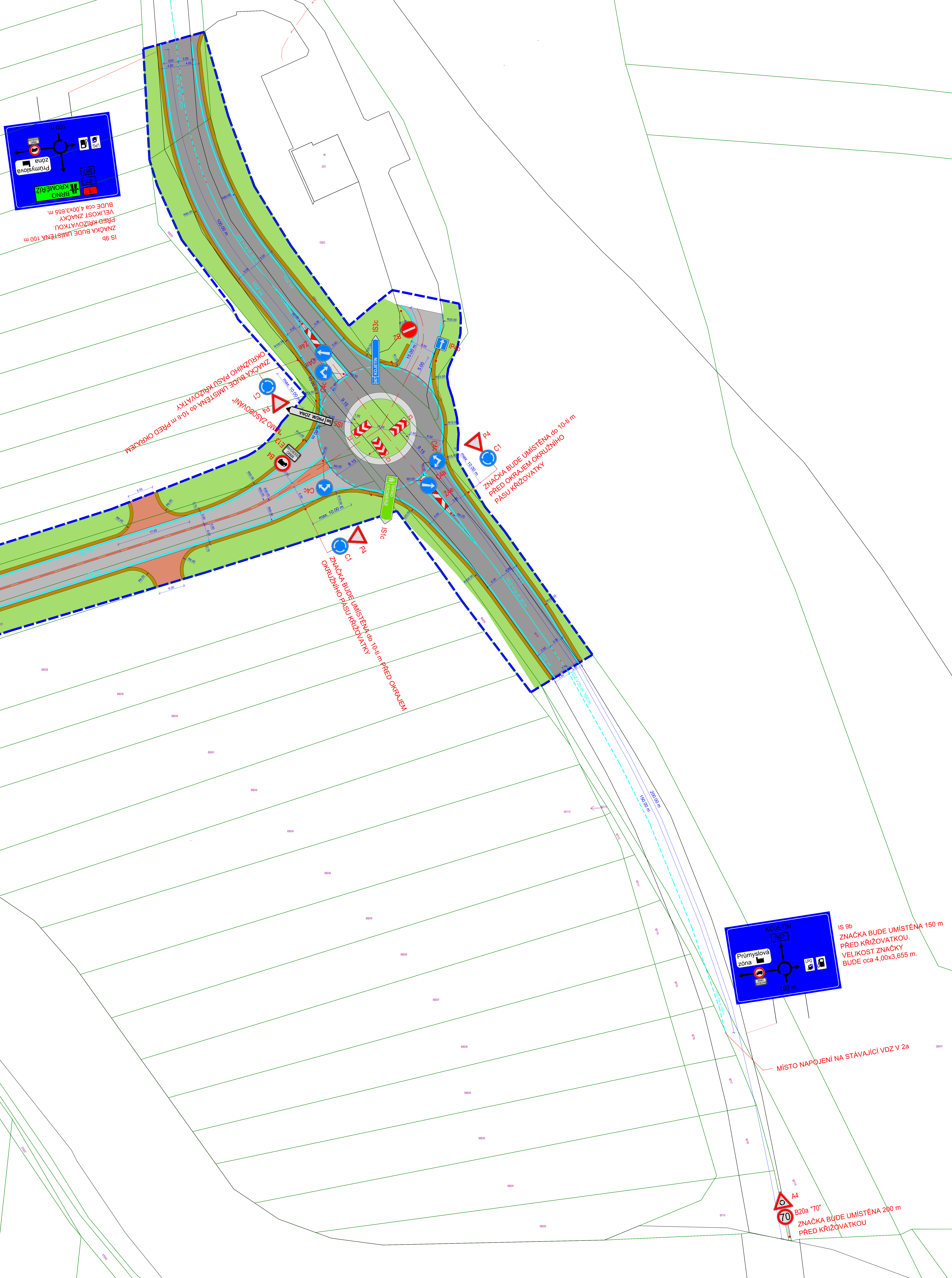


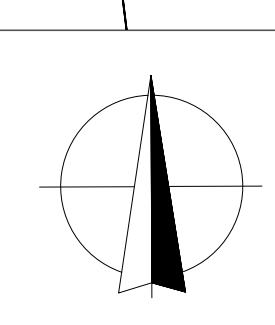
IS 9b
ZNAČKA BUDE UMÍSTĚNA 100 m
PŘED KŘÍŽOVATKOU
VELIKOST ZNAČKY
BUDE cca 4,00x3,655 m.



IS 9b
ZNAČKA BUDE UMÍSTĚNA 150 m
PŘED KŘÍŽOVATKOU.
VELIKOST ZNAČKY
BUDE cca 4,00x3,655 m.

MÍSTO NÁPOJENÍ NA STÁVAJÍCÍ VDZ V 2a

A4
B20a "70"
ZNAČKA BUDE UMÍSTĚNA 200 m
PŘED KŘÍŽOVATKOU



LEGENDA

LEGENDA
Hranice nájemního území
Area of leased premises
Nový nájezd
Dopravní kategorie - tzv. "tichý" asfalt
Asfalt - asfalt
Dopravní kategorie - zastáv.
Asfalt - asfalt
Dopravní kategorie - cementobetonový kryt
Asfalt - cement
Křižnice - beton
Zeleň
Greenery
Navržené vodovodní dopravní značení
Navržené svídky dopravní značení

LEGENDA KN

CAGASTRAL LEGEND
Hranice katastrálních parcel
Boundary of cadastral parcels
Okružní zastávka - dopravní značení
Roundabout - traffic signs
Parcelní čísla - number of parcel

Klient KOJETÍN		Investor Accolade	
Obecní úřad Průmyslová zóna		Obecní úřad Průmyslová zóna	
Zpracovatel projektové části ING. ZDENEK HERCH		Kontrola ING. JIŘÍ JIRKA Ph.D.	
Zodpovědný projektant ING. ZDENEK HERCH		Kontrola ING. JIŘÍ JIRKA Ph.D.	
KRAJ - OLOMOUCKÝ KRAJ, Mě. st. Kojetín (00789), územ. přísl. hrani. město OLOMOUCKÝ KRAJ, Mě. st. Kojetín (00789), územ. přísl. hrani. město		KRAJ - OLOMOUCKÝ KRAJ, Mě. st. Kojetín (00789), územ. přísl. hrani. město OLOMOUCKÝ KRAJ, Mě. st. Kojetín (00789), územ. přísl. hrani. město	
NÁZEV AKCE PROJEKT	PRŮMYSLOVÝ PARK KOJETÍN OKRUŽNÍ KŘÍŽOVATKA JIH	STAVBA PROJEKT	120/4
OBSAH DOKUMENT	STAVOVÁNÍ MÍSTNÍ ÚPRAVY SITUACE DOPRAVNÍHO ZNAČENÍ	STAVBA PROJEKT	1:250 04/2022
NÁZEV VYPRÁVĚ ZADÁVATEL	SITUACE DOPRAVNÍHO ZNAČENÍ	STAVBA PROJEKT	02
ZOBRAZ ČÍSLO KRESBY	BRQZ-RTG-SW-XX-M2-DRE-00003	STAVBA PROJEKT	PRŮM
OVĚŘENÁ PLATEB	BRQZ-RTG-SW-XX-DRE-10102	STAVBA PROJEKT	2/7